




























LEGENDA

-  plateau oprit
-  inrit constructie
-  lichtmast
-  nutskast
-  afvalbak
-  paal
-  kantopsluiting voetpad
-  kant fietspad/groen
-  plateau oprit
-  straatkolk
-  trotoirkolk
-  lichtmast
-  te verwijderen boom
-  huidige boom
-  nieuwe boom
-  huidige boom
-  rioolinspectieput
-  kolk
-  brandkraan
-  voetpad
-  fietspad, beton (easypath)
-  rijbaan
-  openbaar groen
-  beplanting (haag)
-  open water
-  beberding

NB
Dit is een presentatietekening en als technische tekening incompleet.
Bijvoorbeeld niet alle markeringen en/of symbolen, etc zijn er in uitgewerkt.

wijziging	omschrijving	door	datum

		Gemeente Aalsmeer Raadhuisplein 1 Postbus 253 1430 AS Aalsmeer T 0207 387615 F 0207 387676	
Aalsmeer, Baanvak-Wissel en Spoorlijnpad			
Presentatietekening Spoorlijnpad			
Nieuwe situatie			
datum	26-11-2024	bestandsnaam	14-03 Werkbestek\20240919 BIOD-004 Baanvak-Wissel
getekend	rbv	dienstjaar	2024
projectleider	RV	besteknummer	20224
gezien		status	DD
gevestigd		tek.nr.	W1419-200